

5

Blois de Pleuven - St Yvi

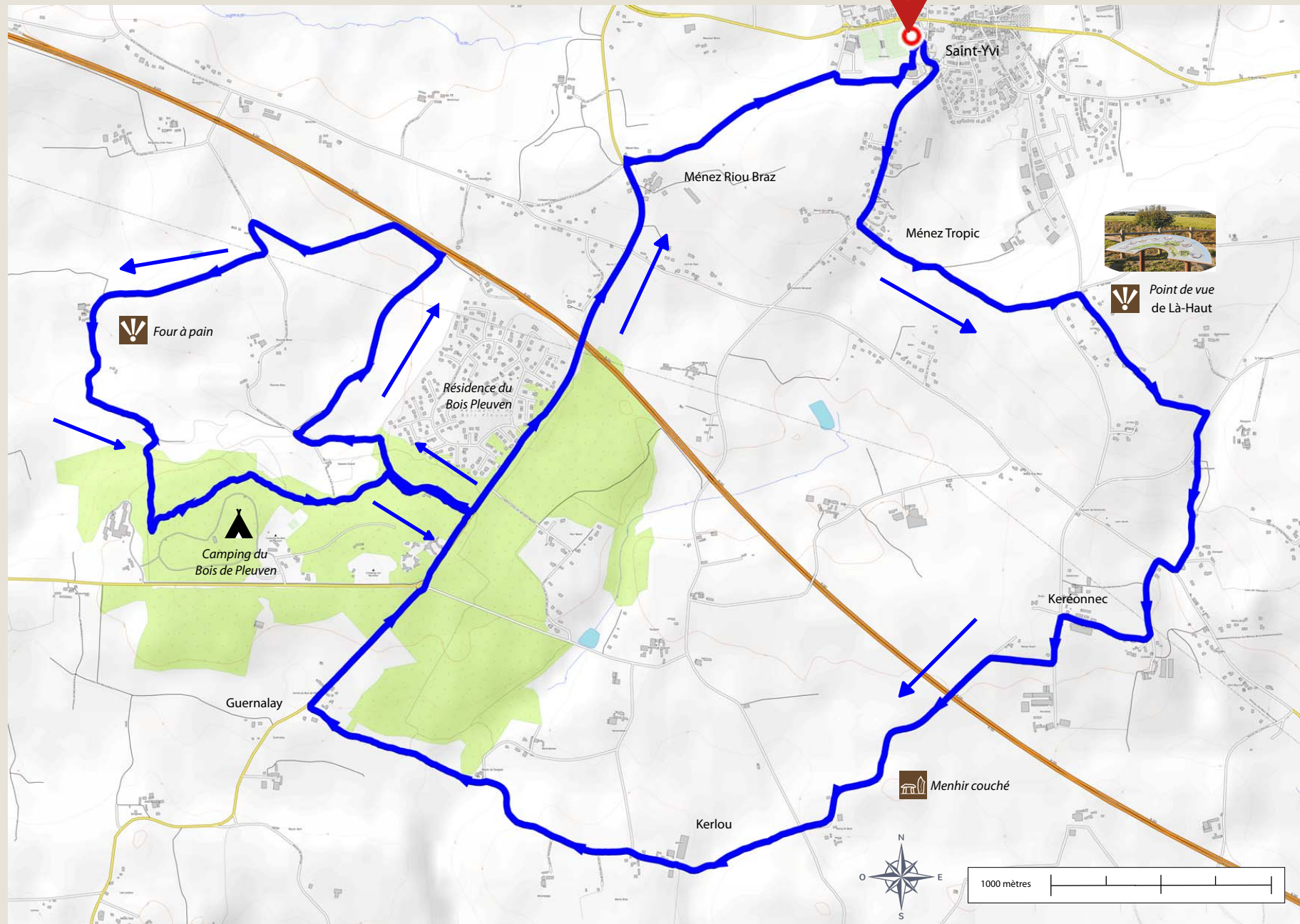
FACILE




N'OUBLIEZ PAS LE PORT DU CASQUE 


CHARTRE DU PRATIQUANT

- ▶ Je reste courtois(e) avec les autres usagers et je reste discret(ète),
- ▶ Je maîtrise ma vitesse en toutes circonstances,
- ▶ Je dépasse avec précaution les randonneurs pédestres et équestres qui restent toujours prioritaires,
- ▶ Je respecte la nature et les propriétés privées,
- ▶ Je roule impérativement sur les sentiers balisés et ouverts au public,
- ▶ Je m'interdis de pénétrer en sous-bois, dans les zones de régénération et sur les parcelles agricoles,
- ▶ J'informe d'autres personnes de mon itinéraire et je ne pars jamais seul(e),
- ▶ J'emporte avec moi un nécessaire de réparation, une trousse de première urgence et une carte détaillée du parcours,
- ▶ Je prends connaissance à l'avance des difficultés, de la distance,




16 km


200 m


02 : 00






Bonne direction



Changement de direction



-  Point de vue de Là-Haut
-  Menhir couché
-  Four à pain

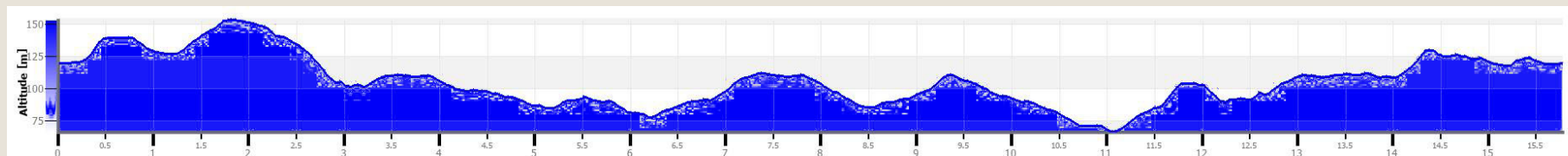
Sentier : 43 %



Piste : 26 %

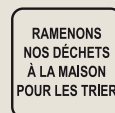


Route : 31 %



URGENCES

- 18 ou 112 - Pompiers
 - 17 - Gendarmerie
 - 15 - Urgences médicales (SAMU - SMUR)
- Centre Hospitalier de Quimper
Tél. 02 98 52 60 60



La trace GPS du parcours est téléchargeable sur le site internet : www.vttenfinistere.fr

SCAN ME

